Geoloogiline läbilõige I-I'

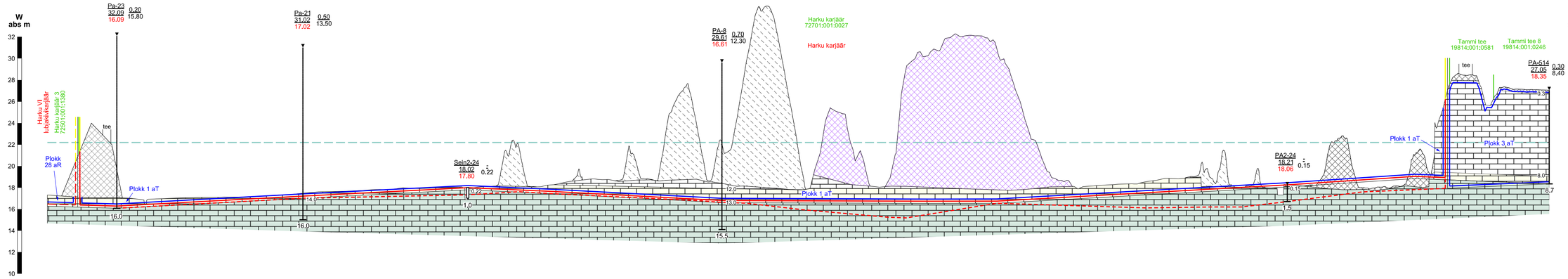

Geoloogiline läbilõige II-II'

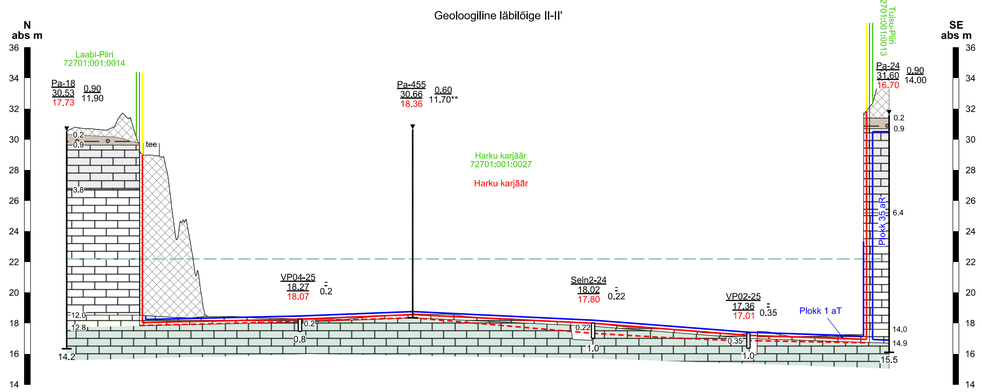

Geoloogiline läbilõige III-III'

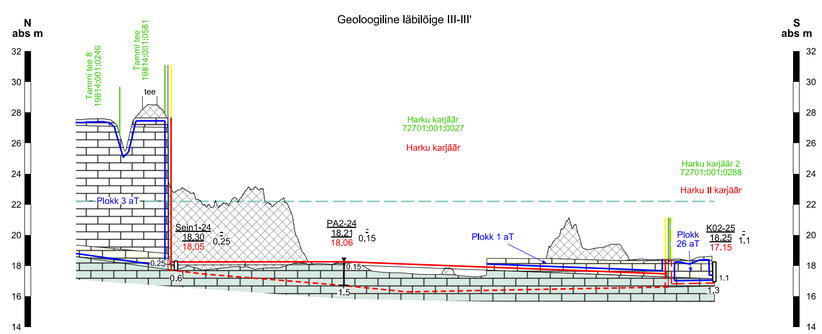

Geoloogilised uuringupunktid:

VP02-25 17.36 17.01 0.35

Uuringupunkti nimetus
Suudme kõrgus, asb m
Mäeeraldise lamamil kõrgus, abs m
Väljaspool mäeeraldist tähistab kasuliku kihi lamamit

Katendi paksus, m
Kasuliku kihi paksus, m

Puurauk / kaevand või paljand

0.35 Kihipiiri sügavs maapinnast, m

8.0 Uuringupunkti sügavus maapinnast, m

Leppemärgid:

- Taotletav mäeeraldise piir
- Mäeeraldise teenindusmaa piir
- Kehtiv mäeeraldise piir
- Külgneva mäeeraldise teenindusmaa piir
- Külgneva mäeeraldise teenindusmaa piir
- Plokk 1 aT — Aktiivse tarbevaru ploki piir ja number. Joonise loetavuse huvides ei ole ploki 1 aT ülemist piiri (lubjakivi lasum) eraldi tähistatud. aR - aktiivne reservvaru
- Harku karjäär 72701:001:0027 — Katastriüksuse piir, tunnus ja nimetus
- Põhjavee eeldatav tase pärast maavara ammendamist, 22.2 abs m

- Katend
- Söelmed
- Ladu
- Moreen, Q1jrVr_g

Lubjakivi:

- Kõrgekalda kihistu, O2kr
- Väo kihistu, O2vä
- Kandle, Loobu ja Pakri kihistu, O2kn+lb+pk
- Toila kihistu glaukoniitlubjakivi, O1-2tl

Joonmõõtkava
0 20 50 100 m

MÄRKUSED:
1. Kõrgused EH2000 süsteemis.
2. Kasutatud:
   Harku karjääri geoloogilised läbilõiked I-I'...III-III', OÜ J.Viru Markšeideribüroo 24.04.2026, töö nr 25234 (EGF 47480).

Markšeideribüroo
OÜ J.Viru Markšeideribüroo
Tel: 634 4552
E-post: info@vmb.ee
www.vmb.ee
Tartu mnt 84a-50
10112 Tallinn

Harju maakond Saue ja Harku vald
Harku karjäär
Keskkonnaloa muutmise taotlus

Gr lisa 2
Töö nr 26267

Geoloogilised läbilõiked I-I'...III-III'

Mõõtkava:
H 1:2000
V 1:200
Formaat A1

Koostas	Kaupo Rõivasepp	(allkirjastatud digitaalselt)
Kontrollis	Tõnis Kattel	(allkirjastatud digitaalselt)

Tellija: Aktsiaselts Harku Karjäär
Vae tn 2, Laagri alevik
76401 Saue vald, Harju maakond

Koostatud:
19.10.2026